

Projekt Demk 350

z dnia 24 listopada 2021 r.
Zatwierdzony przez

**UCHWAŁA NR
RADY MIEJSKIEJ WE WSCHOWIE**

z dnia 2021 r.

**w sprawie wykazu kąpielisk zorganizowanych na terenie gminy
Wschowa na rok 2022**

Na podstawie art. 18 ust. 2 pkt 15 ustawy z dnia 8 marca 1990 r. o samorządzie gminnym (tekst jednolity Dz. U. z 2021 r., poz. 1372 ze zm.) oraz art. 37 ust. 1 i ust. 2 ustawy z dnia 20 lipca 2017 r. Prawo wodne (tekst jednolity Dz. U. z 2021 r., poz. 624 ze zm.) Rada Miejska we Wschowie uchwala, co następuje:

§ 1. 1. Określa się wykaz kąpielisk na terenie gminy Wschowa na rok 2022, obejmujący kąpielisko strzeżone w miejscowości Lgiń nad Jeziorem Lgińsko (Lgiń Duży).

2. Kąpielisko zlokalizowane jest przy plaży Jeziora Lgińsko (Lgiń Duży), wzdłuż linii brzegowej na długości 100,00 mb.

3. Organizatorem kąpieliska jest Centrum Kultury i Rekreacji we Wschowie.

4. Granice kąpieliska, o którym mowa w § 1, określa załącznik graficzny do niniejszej uchwały.

§ 2. W roku 2022 sezon kąpielowy na terenie kąpieliska trwać będzie od 01-07-2022 r. do 31-08-2022 r.

§ 3. Wykonanie uchwały powierza się Burmistrzowi Miasta i Gminy Wschowa.

§ 4. Uchwała wchodzi w życie po upływie 14 dni od daty ogłoszenia w Dzienniku Urzędowym Województwa Lubuskiego.

Zatwierdzam pod względem
formalnym i prawnym

KIEROWNIK
Referatu Ochrony Środowiska
Agnieszka Fogt

Mateusz Kondręcki
radca prawny

ZASTĘPCA BURMISTRZA
Miasta i Gminy
Marek Krasny

Uzasadnienie
w sprawie wykazu kąpielisk zorganizowanych na terenie gminy
Wschowa na rok 2022

Ustawa Prawo wodne z dnia 20 lipca 2017 r., tj. art. 37 ust. 1 nakłada na Radę Gminy obowiązek podejmowania corocznie uchwały w sprawie określenia czasu trwania sezonu kąpielowego oraz wykazu kąpielisk na terenie gminy. Wniosek o umieszczenie w wykazie kąpielisk składa organizator kąpieliska w terminie do 31 grudnia roku poprzedzającego sezon kąpielowy. Dyrektor Centrum Kultury i Rekreacji w Wschowie wystąpił z wnioskiem z dnia 09 listopada 2021 r. o umieszczenie jednego kąpieliska w miejscowości Lgiń położonego nad Jeziorem Lgińsko (Lgiń Duży) w wykazie kąpielisk Gminy Wschowa. Ponadto, na podstawie złożonego wniosku ustalono czas trwania sezonu kąpielowego na terenie kąpieliska w 2022r.

Powyższy projekt uchwały został poddany konsultacjom społecznym w terminie 21 dni, tj. od 15.11.2021 r. do dnia 15.12.2021 r. (włącznie). W wyznaczonym terminie nie złożono żadnych uwag i propozycji zmian do projektu uchwały. Projekt uchwały został również pozytywnie zaopiniowany przez Państwowego Powiatowego Inspektora Sanitarnego w Nowej Soli, Wody Polskie - Dyrektora Regionalnego Zarządu Gospodarki Wodnej we Wrocławiu, Głównego Inspektora Ochrony Środowiska.

MAPA KASADNICZA
 Skala 1: 1000
 Woj. łódzkie
 Gmina: Wągrowa
 Obręb: Kalin
 Artykuł mapy:

U. 664, 717, 722





STAROSTA WSCHOWSKI
 P.0812 P. PLW. 750
 MAJA JASOWICZ
 2021-08-30
 Z up. STW.051
 Kowalczyk - Peł
 GEODETA POWIATOWY

Wp

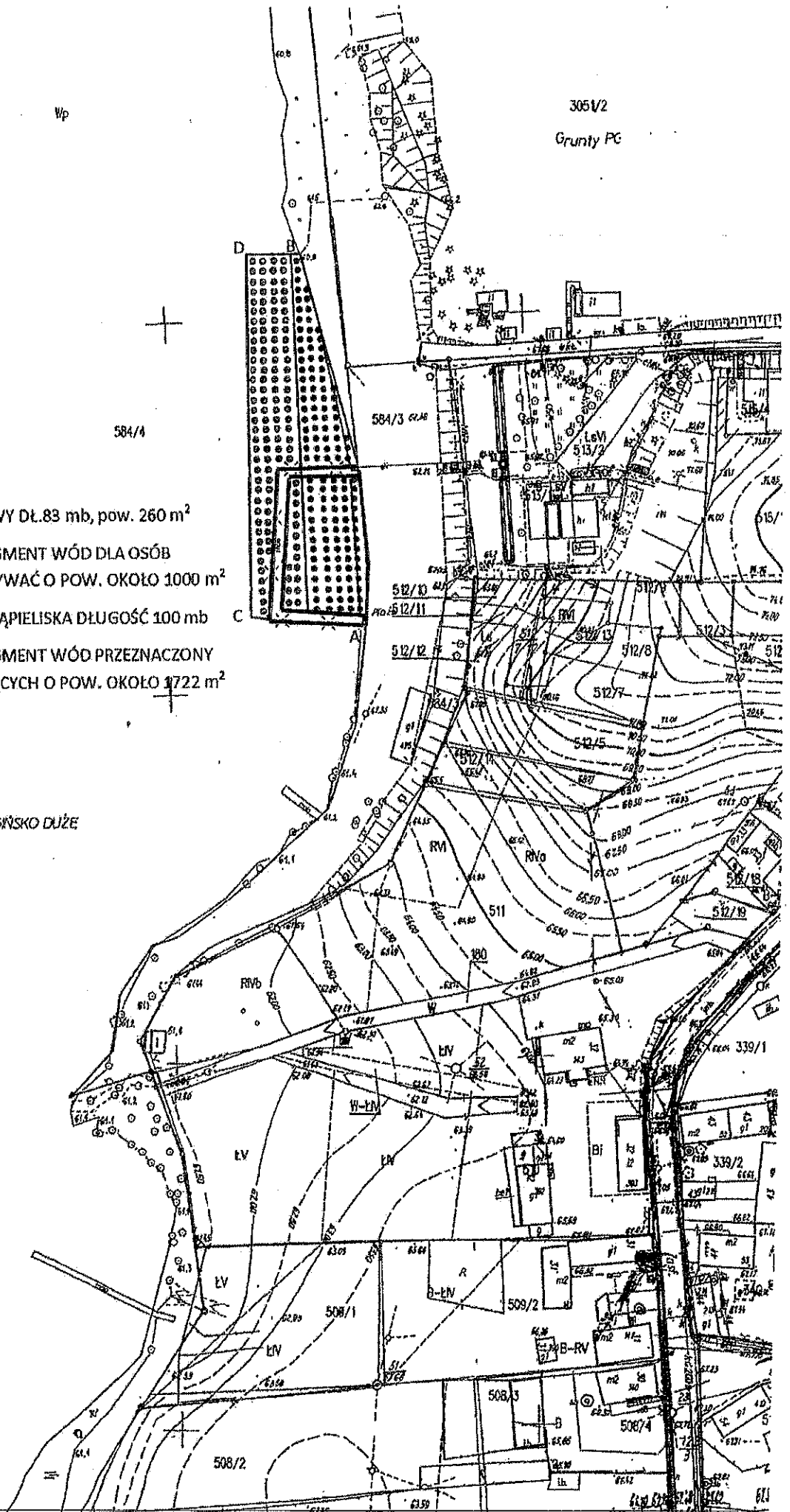
305V2
Grunty PC

584/4

LEGENDA:

-  POMOST WIDOKOWY DŁ.83 mb, pow. 260 m²
-  WYZNACZONY FRAGMENT WÓD DLA OSÓB NIEUMIEJĄCYCH PŁYWAĆ O POW. OKOŁO 1000 m²
-  LINIA BRZEGOWA KĄPIELISKA DŁUGOŚĆ 100 mb
-  WYZNACZONY FRAGMENT WÓD PRZEZNACZONY DLA OSÓB PŁYWAJĄCYCH O POW. OKOŁO 1722 m²

Jeziro ŁĘSKO DUŻE



MAPA ZASADNICZA

Skala 1: 1000
Woj. lubuski
Gmina Wschowa
Obręb 141/11
Aktualizacja mapy

06.06.2021

STAROSTA WSCHOWSKI

P.0812 Pl. PLW. 752

(Kod identyfikacyjny mapy)

MAPA ZASADNICZA
(Ewentualnie nazwa obiektu)

2021-06-30

(Data aktualizacji mapy)

Z up. STP (G.S.)

Wojciech Pien

KOD OBLĄDU: 141/11

GEODETA POWIATOWY





Wp

3051/2

Grunty PG

584/4

LEGENDA:

-  POMOST WIDOKOWY DŁ.83 mb, pow. 260 m²
-  WYZNACZONY FRAGMENT WÓD DLA OSÓB NIEUMIEJĄCYCH PŁYWAĆ O POW. OKOŁO 1000 m²
-  LINIA BRZEGOWA KĄPIELISKA DŁUGOŚĆ 100 mb
-  WYZNACZONY FRAGMENT WÓD PRZEZNACZONY DLA OSÓB PŁYWAJĄCYCH O POW. OKOŁO 1722 m²

Jezioro LGIŃSKO DUŻE

