

Projekt

z dnia 21 maja 2024 r.

Zatwierdzony przez

**UCHWAŁA NR III/ / 2024
RADY MIEJSKIEJ WE WSCHOWIE**

z dnia 20 czerwca 2024 r.

**w sprawie miejscowego planu zagospodarowania przestrzennego dla
obszarów udokumentowanych złóż kruszywa naturalnego „TYLEWICE
II” i „HETMANICE WJ”**

Na podstawie art. 18 ust. 2 pkt. 5 ustawy z dnia 8 marca 1990 r. o samorządzie gminnym (t.j. Dz. U. z 2023 r. poz. 40, 572, 1463 i 1688), art. 20 ust. 1 ustawy z dnia 27 marca 2003 r. o planowaniu i zagospodarowaniu przestrzennym (t.j. Dz. U. z 2023 r. poz. 977, 1506, 1597, 1688 i 1890) oraz na podstawie uchwały Rady Miejskiej we Wschowie nr XLIII/391/2022 z dnia 22 września 2022 r. w sprawie przystąpienia do sporządzenia miejscowego planu zagospodarowania przestrzennego dla obszarów udokumentowanych złóż kruszywa naturalnego „TYLEWICE II” i „HETMANICE WJ” i po stwierdzeniu, że plan miejscowy nie narusza ustaleń Studium uwarunkowań i kierunków zagospodarowania przestrzennego miasta i gminy Wschowa (Uchwała Rady Miejskiej we Wschowie Nr XXII/208/2020 z dnia 30 listopada 2020 r.) Rada Miejska we Wschowie uchwala, co następuje:

§ 1. 1. Uchwala się miejscowy plan zagospodarowania przestrzennego dla obszarów udokumentowanych złóż kruszywa naturalnego „TYLEWICE II” i „HETMANICE WJ”.

2. Plan miejscowy, określony w ust 1 niniejszego paragrafu, składa się z:

- 1) tekstu planu miejscowego zawartego w treści niniejszej uchwały;
- 2) załącznika nr 1 i 2 stanowiących integralną część uchwały – rysunki planu miejscowego w skali 1:1000;

3. Załącznikami do niniejszej uchwały, które nie zawierają ustaleń planu miejscowego, są:

- 1) załącznik nr 3 – rozstrzygnięcie Rady Miejskiej we Wschowie o sposobie rozpatrzenia uwag wniesionych do projektu planu miejscowego;
- 2) załącznik nr 4 – rozstrzygnięcie Rady Miejskiej we Wschowie o sposobie realizacji zapisanych w planie miejscowym inwestycji z zakresu infrastruktury technicznej należących do zadań własnych gminy oraz o zasadach ich finansowania, zgodnie z przepisami o finansach publicznych;

3) załącznik nr 5 – dane przestrzenne.

§ 2. Ilekroć w dalszych przepisach niniejszej uchwały jest mowa o:

- 1) **uchwale** – rozumie się przez to niniejszą uchwałę;
- 2) **planie miejscowym** – rozumie się przez to miejscowy plan zagospodarowania przestrzennego, o którym mowa w §1 niniejszej uchwały;
- 3) **rysunku planu** – rozumie się przez to graficzny zapis planu, będący załącznikiem graficznym nr 1 i 2 do uchwały Rady Miejskiej we Wschowie;
- 4) **przeznaczeniu podstawowym** – rozumie się przez to funkcję wyznaczoną do lokalizacji na danym terenie, która w ramach realizacji planu winna stać się przeważającą (dominującą) formą wykorzystania terenu;
- 5) **nieprzekraczalnej linii zabudowy** – linia określająca minimalną odległość od linii rozgraniczającej teren, w jakiej mogą znaleźć się budynki; linia ta nie dotyczy stacji transformatorowych.

§ 3. Obowiązującymi ustaleniami planu miejscowego są następujące oznaczenia graficzne rysunku planu:

- 1) granice obszaru objętego planem;
- 2) linie rozgraniczające tereny o różnym przeznaczeniu lub różnych zasadach zagospodarowania;
- 3) symbole określające przeznaczenie terenów;
- 4) obszar udokumentowanego złoża piasku;
- 5) granice terenu górniczego;
- 6) granica obszaru górniczego;
- 7) nieprzekraczalna linia zabudowy.

§ 4. Zasady ochrony i kształtowania ładu przestrzennego Ochronę ładu przestrzennego należy realizować przez:

- 1) zachowanie określonego w planie miejscowym przeznaczenia terenów;
- 2) przestrzeganie określonych planem miejscowym funkcji i standardów przestrzennych, określonej skali i formy zabudowy oraz wskaźników wykorzystania i zagospodarowania terenów wyznaczonych liniami rozgraniczającymi;
- 3) respektowanie ustalonych planem miejscowym zasad zagospodarowania i użytkowania terenów zabudowy, warunków ochrony środowiska, ochrony i korzystania z walorów krajobrazowych środowiska na terenach objętych planem.

§ 5. Zasady ochrony środowiska, przyrody i krajobrazu W zakresie ochrony środowiska, przyrody i krajobrazu kulturowego określa się następujące ustalenia:

- 1) wszelka działalność w obrębie terenu objętego planem miejscowym musi respektować obowiązujące przepisy odrębne dotyczące ochrony środowiska;
- 2) nie wprowadza się wymogu utrzymania poziomu hałasu w granicach dopuszczalnych norm określonych przepisami odrębnymi ze względu na brak występowania takich terenów;
- 3) teren „Tylewice II” objęty planem musi uwzględniać jego położenie w obszarze o znacznych zasobach wód podziemnych w obrębie piętra czwartorzędowego „Zbiornik Wschowa” – Główny Zbiornik Wód Podziemnych nr 306 (głębokość zalegania warstw wodonośnych 2m – 50m, średnia 35m) objętego reżimem wysokiej ochrony i być zgodne z obowiązującymi w tym zakresie przepisami, w szczególności w zakresie prowadzenia właściwej gospodarki wodno-ściekowej;
- 4) teren „Hetmanice WJ” objęty planem położony jest w granicach obszaru chronionego krajobrazu „Pojezierze Sławsko – Przemęckie” utworzonego na podstawie uchwały Nr XXIII/293/16 Sejmiku Województwa Lubuskiego z dnia 12 września 2016 r. w sprawie wyznaczenia obszaru chronionego krajobrazu o nazwie „Pojezierze Sławsko – Przemęckie” (Dz. Urz. Wojew. Lub. z 2016 r. poz. 1868) oraz uchwały zmieniającej nr L/796/18 z dnia 29 października 2018 r. (Dz. Urz. Woj. Lub. z 2018 r. poz. 2524).

§ 6. Zasady kształtowania krajobrazu Zasady kształtowania krajobrazu w zakresie ochrony walorów estetyczno - widokowych zostały określone w ustaleniach szczegółowych dla poszczególnych terenów elementarnych zawartych w § 9 poprzez zapisy dotyczące parametrów zabudowy.

§ 7. Zasady ochrony dziedzictwa kulturowego i zabytków w tym krajobrazów kulturowych oraz dóbr kultury współczesnej

1. Ochroną obejmuje się warstwy kulturowe i stanowiska archeologiczne wskazane w planie, ich ochronę należy uwzględnić przy zagospodarowaniu terenu zgodnie z przepisami odrębnymi.

2. Na terenie oznaczonym symbolem 1G w miejscowości Tylewice znajduje się stanowisko archeologiczne Tylewice 5 (AZP 65-21/8) - znalezisko luźne z okresu neolitu.

3. Na terenie oznaczonym symbolem 2G w miejscowości Hetmanice znajduje się stanowisko archeologiczne Hetmanice 1 (AZP 64-21/10) – cmentarzysko kurhanowe kultury łużyckiej z III okresu epoki brązu.

§ 8. Wymagania wynikające z potrzeb kształtowania przestrzeni publicznych Na obszarze opracowania planu miejscowego obszary przestrzeni publicznych nie występują.

§ 9. Kształtowanie zabudowy i zagospodarowania terenu Na obszarze objętym planem miejscowym obowiązują następujące zasady zagospodarowania terenów: **1,2G** – przeznaczenie podstawowe – **teren górnictwa i wydobywania**, dla którego ustala się:

- 1) przeznaczenie dopuszczalne: lokalizacja obiektów administracyjno - socjalnych oraz innych urządzeń towarzyszących wydobywaniu kopalin;
- 2) lokalne warunki, zasady i standardy kształtowania zabudowy i urządzania terenu:
 - a) dopuszcza się usytuowanie w obrębie działki nie więcej niż dwóch jednokondygnacyjnych kontenerów administracyjno -socjalnych na czas eksploatacji, oraz jednego kontenera dla potrzeb obsługi terenów, po dokonanej rekultywacji,
 - b) dachy płaskie lub dwuspadowe, o nachyleniu połaci dachowych maks. 25°,
 - c) wysokość okapu maks. 4,0m, wysokość do kalenicy maks. 7,0m,
 - d) intensywność zabudowy do 0,0001 do 0,3,
 - e) powierzchnia zabudowy kubaturowej nie może być większa niż 5%,
 - f) powierzchnia biologicznie czynna nie może być mniejsza niż 20%,
 - g) w zagospodarowaniu terenów należy wyznaczyć jedno miejsce parkingowe na 4 miejsca pracy, nie wyznacza się miejsce parkingowe przeznaczone na parkowanie pojazdów zaopatrzonych w kartę parkingową,
 - h) wyznacza się linię zabudowy zgodnie z rysunkiem planu;
- 3) w celu utrzymania równowagi przyrodniczej i racjonalnej gospodarki zasobami środowiska na obszarze objętym planem ochronę środowiska, przyrody i krajobrazu kulturowego należy realizować poprzez:
 - a) nadkład mas ziemnych należy zdjąć i zwałować poza terenem eksploatacji, a następnie wykorzystać do rekultywacji,
 - b) dokonanie pełnej rekultywacji terenu, zgodnie z przyjętym kierunkiem rekultywacji w dokumentacji rekultywacyjnej, po zakończeniu eksploatacji złoża, z maksymalnym zachowaniem dotychczasowych walorów i funkcji przyrodniczych obszaru, na zasadzie sukcesywnej rekultywacji odkrywki w czasie jej eksploatacji,
 - c) zakaz składowania odpadów w odkrywce,
 - d) kształtowanie wyrobisk i zwałowisk w sposób umożliwiający ich przyszłe zagospodarowanie na cele rolne lub leśne,

- e) uciążliwości dla środowiska, związane z eksploatacją kruszywa naturalnego, takie jak spaliny, zanieczyszczenie powietrza pyłami, promieniowanie czy wibracje nie mogą oddziaływać negatywnie na tereny sąsiednie i muszą się zamykać w granicach działek należących do przedsiębiorcy,
- f) hałas skumulowany od zakładu eksploatacji kruszywa nie może przekroczyć dopuszczalnych wartości dla danego typu przeznaczenia terenu zgodnie z przepisami odrębnymi.

§ 10. Granice i sposoby zagospodarowania terenów lub obiektów podlegających ochronie na podstawie odrębnych przepisów

1. Granice i sposoby zagospodarowania terenów lub obiektów podlegających ochronie, ustalonych na podstawie odrębnych przepisów, a także narażonych na niebezpieczeństwo powodzi oraz zagrożonych osuwaniem się mas ziemnych nie występują.

2. Granice i sposoby zagospodarowania terenów górniczych zostały określone w § 9.

§ 11. Szczegółowe zasady i warunki scalania i podziału oraz podziału nieruchomości objętych planem miejscowym W granicach terenu objętego planem zakazuje się wtórnego podziału terenu na działki.

§ 12. Szczególne warunki zagospodarowania terenów oraz ograniczenia w ich użytkowaniu Na obszarze objętym planem miejscowym ustala się następujące szczególne warunki zagospodarowania terenów i ograniczeń w ich użytkowaniu: skarpy wyrobiska należy zabezpieczyć przed osuwaniem, zachowując odpowiedni kąt nachylenia, zgodny z projektem zagospodarowania złoża.

§ 13. Zasady modernizacji, rozbudowy i budowy systemów komunikacji Obsługa komunikacyjna terenu objętego planem odbywać będzie się z przyległych dróg zgodnie z przepisami odrębnymi.

§ 14. Zasady modernizacji, rozbudowy i budowy systemów infrastruktury technicznej Obsługę obszaru objętego planem w zakresie infrastruktury technicznej określa się następująco:

- 1) **zaopatrzenie w wodę:** zgodnie z obowiązującymi przepisami odrębnymi;
- 2) **kanalizacja sanitarna:** zgodnie z przepisami odrębnymi, dopuszcza się stosowanie indywidualnych rozwiązań w zakresie oczyszczania ścieków, pod warunkiem spełnienia wymagań przepisów odrębnych;
- 3) **kanalizacja deszczowa:**
 - a) wody opadowe i roztopowe odprowadzane będą zgodnie z przepisami odrębnymi,

b) każdy teren, na którym może dojść do zanieczyszczenia powierzchni substancjami ropopochodnymi lub innymi substancjami chemicznymi, należy utwardzić i skanalizować, a zanieczyszczenia winny być zneutralizowane na terenie inwestora przed ich odprowadzeniem do kanalizacji;

4) **zaopatrzenie w gaz:**

- a) zgodnie z obowiązującymi przepisami szczególnymi,
- b) dopuszcza się lokalizację zbiorników gazu płynnego;

5) **elektroenergetyka:**

- a) ustala się zasilanie w energię elektryczną z stacji transformatorowych z dowiązaniem średniego i niskiego napięcia,
- b) dopuszcza się budowę stacji transformatorowych na terenie własnym inwestora stosownie do potrzeb;

6) **telekomunikacja:** z sieci telekomunikacyjnej w tym bezprzewodowej;

7) **zaopatrzenie w ciepło:** należy realizować w oparciu o zasilanie: paliwem gazowym, płynnym, stałym lub energią elektryczną;

8) **gospodarka odpadami:** zgodnie z przyjętym na terenie gminy systemem i zgodnie z przepisami odrębnymi.

§ 15. Sposoby i terminy tymczasowego zagospodarowania urządzenia i użytkowania terenów Nie ustala się tymczasowego sposobu zagospodarowania, użytkowania i urządzania terenu.

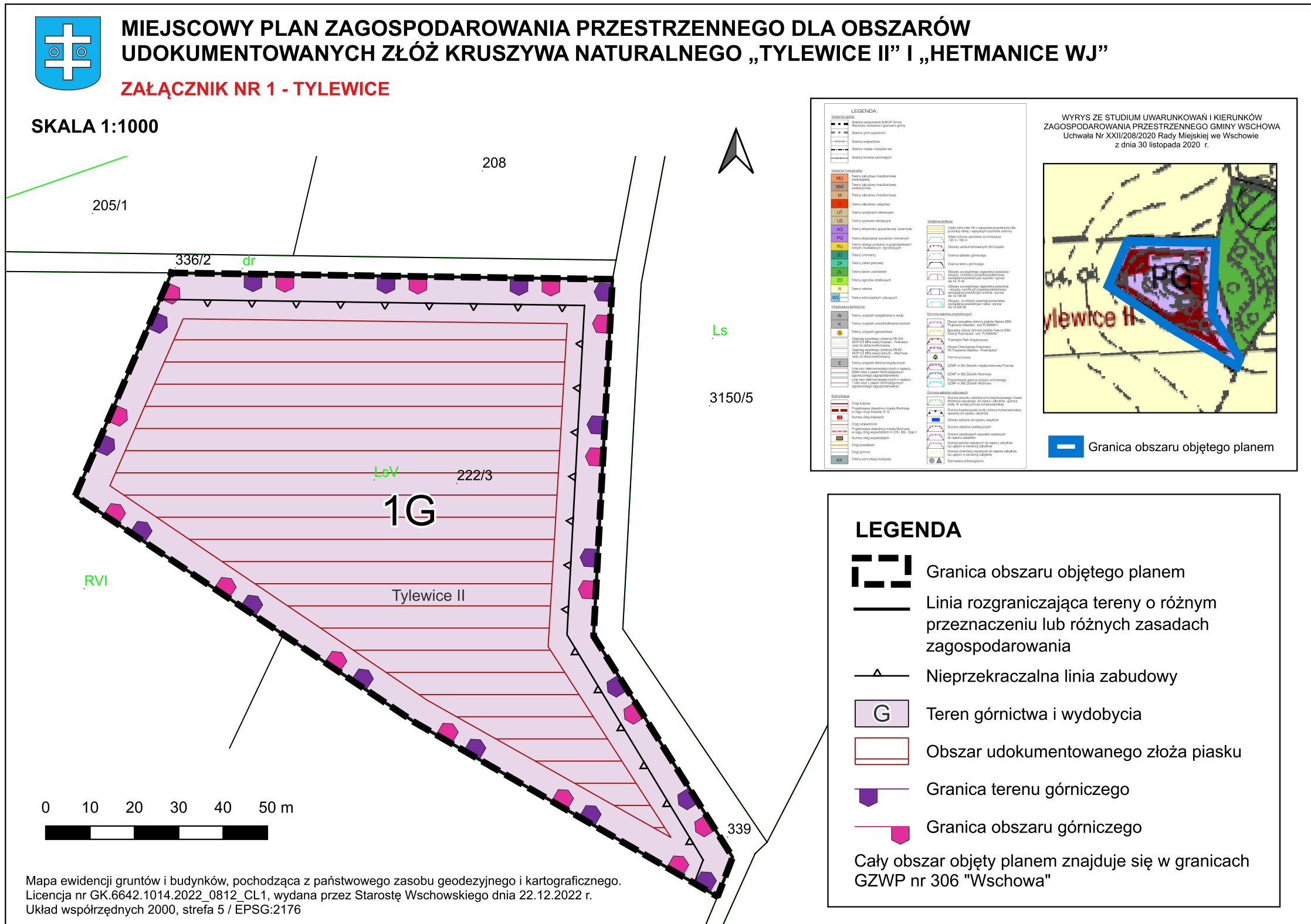
§ 16. Stawki procentowe, na podstawie których ustala się opłatę, o której mowa w art. 36 ust. 4 Ustala się stawkę procentową służącą naliczeniu opłaty, o której mowa w art. 36 ust. 4 z dnia 23 marca 2003 r. o planowaniu i zagospodarowaniu przestrzennym (t.j. Dz. U. 2023 r. poz. 977 ze zm.) w wysokości 30%.

§ 17. Wykonanie niniejszej uchwały powierza się Burmistrzowi Miasta i Gminy Wschowa.

§ 18. Niniejsza uchwała wchodzi w życie po upływie 14 dni od daty ogłoszenia w Dzienniku Urzędowym Województwa Lubuskiego.

Przewodniczący Rady
Miejskiej

Hanna Knaflewska
- Walkowiak

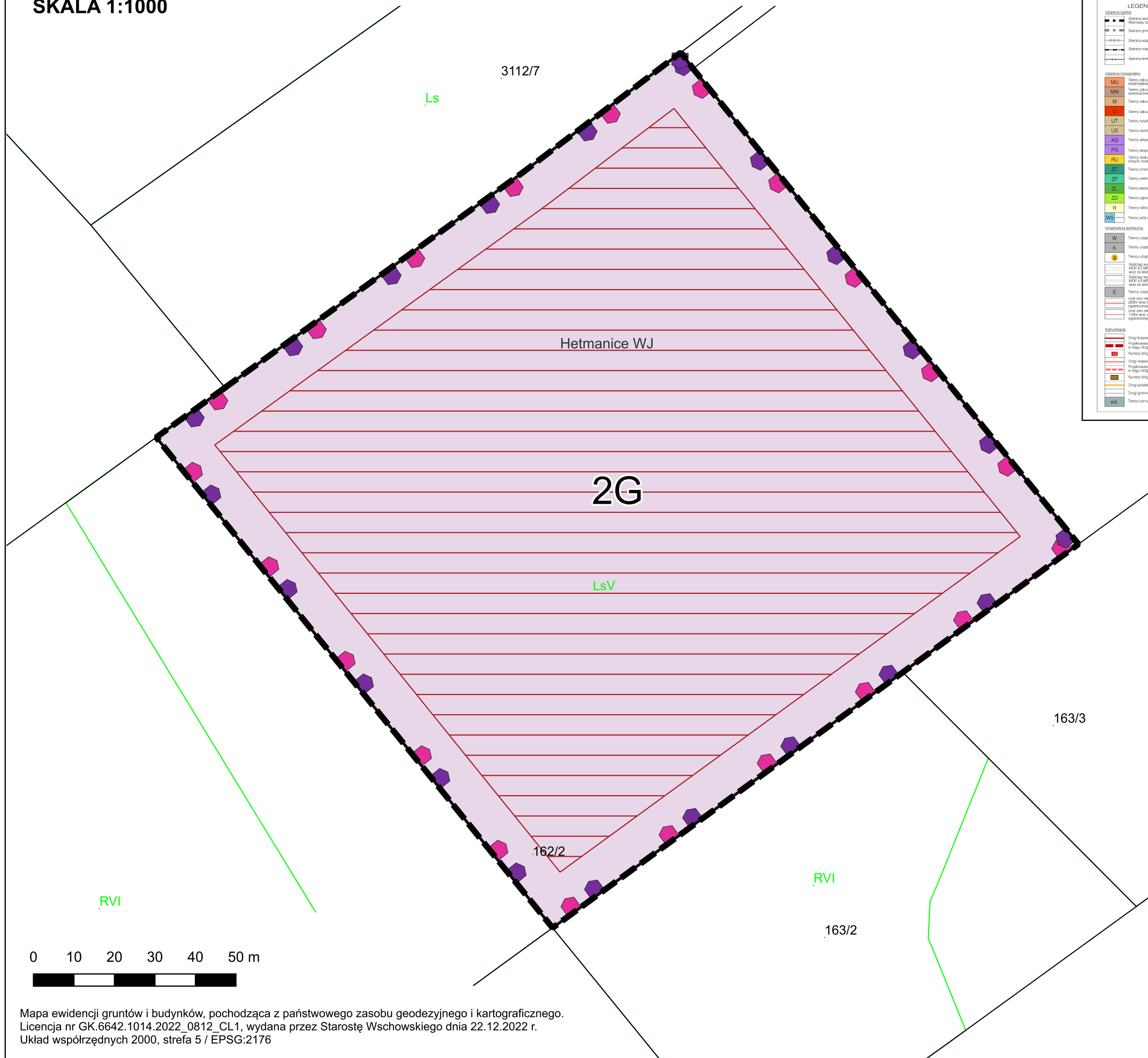




MIEJSCOWY PLAN ZAGOSPODAROWANIA PRZESTRZENNEGO DLA OBSZARÓW UDOKUMENTOWANYCH ZŁÓŻ KRUSZYWA NATURALNEGO „TYLEWICE II” I „HETMANICE WJ”

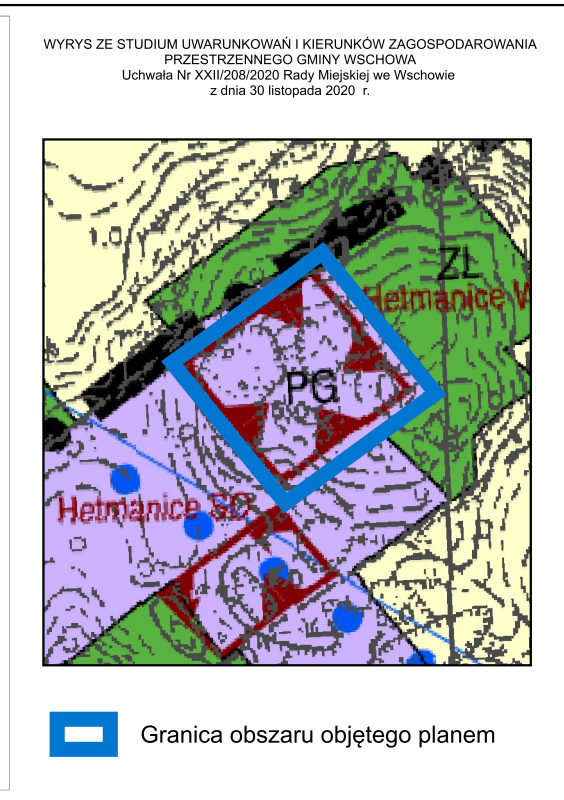
ZAŁĄCZNIK NR 2 - HETMANICE

SKALA 1:1000



LEGENDA:

	Granica obszaru objętego planem
	Linia rozgraniczająca tereny o różnym przeznaczeniu lub różnych zasadach zagospodarowania
	Teren górnictwa i wydobywania
	Obszar udokumentowanego złoża piasku
	Granica terenu górniczego
	Granica obszaru górniczego



LEGENDA

	Granica obszaru objętego planem
	Linia rozgraniczająca tereny o różnym przeznaczeniu lub różnych zasadach zagospodarowania
	Teren górnictwa i wydobywania
	Obszar udokumentowanego złoża piasku
	Granica terenu górniczego
	Granica obszaru górniczego

Cały obszar objęty planem znajduje się w granicach Obszaru Chronionego Krajobrazu „Pojezierze Sławsko-Przemęckie”

Mapa ewidencji gruntów i budynków, pochodząca z państwowego zasobu geodezyjnego i kartograficznego.
 Licencja nr GK.6642.1014.2022_0812_CL1, wydana przez Starostę Wschowskiego dnia 22.12.2022 r.
 Układ współrzędnych 2000, strefa 5 / EPSG:2176

Załącznik Nr 3 do uchwały Nr III/ / 2024
Rady Miejskiej we Wschowie
z dnia 20 czerwca 2024 r.

WYKAZ UWAG
ZGŁOSZONYCH DO WYŁOŻONEGO DO PUBLICZNEGO WGLĄDU PROJEKTU
MIEJSCOWEGO PLANU ZAGOSPODAROWANIA PRZESTRZENNEGO DLA
OBSZARÓW UDOKUMENTOWANYCH ŹŁÓŻ KRUSZYWA NATURALNEGO
„TYLEWICE II” I „HETMANICE WJ”

L p.	Data wpływu, uwagi	Nazwisko i imię, nazwa jednostki organizacyjnej i	Oznaczenie nieruchomości, której dotyczy uwaga	Rozstrzygnięcie Burmistrza w sprawie rozpatrzenia uwagi		Rozstrzygnięcie Rady Miejskiej w sprawie rozpatrzenia uwagi		Uwagi
				uwaga uwzględniona	uwaga nieuwzględniona	uwaga uwzględniona	uwaga nieuwzględniona	
1	2	3	4	5	6	7	8	9
1		Do wyłożonego do publicznego wglądu projektu planu nie złożono uwag						

Na podstawie art 20 ust. 1 ustawy z dnia 27 marca 2003 r. o planowaniu i zagospodarowaniu przestrzennym (tj. Dz. U. 2023 r. poz. 977 ze zm.) Rada Miejska we Wschowie dokonała rozstrzygnięcia uwag zgodnie z załączoną wyżej tabelą.

Załącznik Nr 4 do uchwały Nr III/ / 2024
Rady Miejskiej we Wschowie
z dnia 20 czerwca 2024 r.

**ROZSTRZYGNIĘCIE O SPOSOBIE REALIZACJI, ZAPISANYCH W PLANIE,
INWESTYCJI W ZAKRESIE INFRASTRUKTURY TECHNICZNEJ NALEŻĄCEJ DO
ZADAŃ WŁASNYCH GMINY ORAZ ZASADACH ICH FINANSOWANIA**

Na podstawie art. 20 ust.1 ustawy o planowaniu i zagospodarowaniu przestrzennym (tj. Dz. U. 2023 r. poz. 977 ze zm.) Rada Miejska we Wschowie rozstrzyga, co następuje:

W związku z uchwaleniem miejscowego planu zagospodarowania przestrzennego dla obszarów udokumentowanych złóż kruszywa naturalnego „TYLEWICE II” i „HETMANICE WJ”, nie przewiduje się inwestycji stanowiących zadania własne gminy; wszelkie inne koszty i korzyści i ich realizacja określone zostały w prognozie skutków finansowych uchwalenia niniejszego planu.

Załącznik Nr 5 do uchwały Nr III/ / 2024
Rady Miejskiej we Wschowie
z dnia 20 czerwca 2024 r.

Zalacznik5.gml



Dane przestrzenne, o których mowa w art. 67a ust. 3 i 5 ustawy z dnia 27 marca 2003 r. o planowaniu i zagospodarowaniu przestrzennym (j.t. Dz.U. z 2023 r. poz. 977 ze zm.) ujawnione zostaną po kliknięciu w ikonę

Uzasadnienie

Do opracowania miejscowego planu zagospodarowania przestrzennego dla obszarów udokumentowanych złóż kruszywa naturalnego „TYLEWICE II” i „HETMANICE WJ”, Rada Miejska w Wschowie przystąpiła uchwałą nr XLIII/391/2022 z dnia 22 września 2022 r.

W dniu 16 listopada 2022 r. Burmistrz Miasta i Gminy Wschowa ogłosił i obwieścił o przystąpieniu do sporządzenia przedmiotowego planu i wyznaczył termin, do którego należy składać wnioski do planu. Jednocześnie wystąpił o uzgodnienie stopnia szczegółowości informacji zawartych w prognozie oddziaływania na środowisko. W wyznaczonym terminie wpłynęło 9 wniosków od instytucji opiniujących i uzgadniających od osób prywatnych wnioski nie wpłynęły. Wszystkie wnioski zostały rozpatrzone pozytywnie. Następnie przystąpiono do sporządzenia projektu i prognozy oddziaływania na środowisko. Komisja Urbanistyczno – Architektoniczna we Wschowie pozytywnie zaopiniowała przedmiotowy plan w dniu 19.04.2023 r. Projekt planu zaopiniowano i uzgodniono ze wszystkimi wymaganymi instytucjami, a do wyłożonego do publicznego wglądu nie złożono uwag.

Sposób realizacji wymogów wynikających z art. 1 ust. 2-4 ustawy.

W planie miejscowym uwzględniono:

- wymagania ładu przestrzennego, w tym urbanistyki i architektury oraz walory architektoniczne i krajobrazowe:

poprzez określenie funkcji, która może być realizowana na wyznaczonych terenach oraz wyznaczenie wskaźników i parametrów określających charakter i gabaryty zabudowy,

- wymagania ochrony środowiska, w tym gospodarowania wodami i ochrony gruntów rolnych i leśnych:

poprzez ograniczenie dopuszczalnych działalności na wybranych terenach, wskazanie terenów objętych ochroną akustyczną, wskazanie obszarów objętych formami ochrony przyrody, określenie sposobu gospodarowania wodami opadowymi, określenie sposobu zaopatrzenia w ciepło, a także poprzez uzyskanie odpowiednich opinii i uzgodnień instytucji i organów odpowiedzialnych za realizację wymagań środowiskowych;

- wymagania ochrony dziedzictwa kulturowego i zabytków oraz dóbr kultury współczesnej:

poprzez wskazanie obiektów i obszarów objętych ochroną konserwatorską oraz określenie zasad zagospodarowania tych obszarów i zakres dopuszczalnej ingerencji w obiekty zabytkowe, a także uzgodnienie projektu planu z Wojewódzkim Lubuskim Konserwatorem Zabytków;

- wymagania ochrony zdrowia oraz bezpieczeństwa ludzi i mienia:

poprzez ograniczenie dopuszczalnych działań na wybranych terenach, wskazanie terenów objętych ochroną akustyczną, a także zaopiniowanie projektu planu przez Państwowego Powiatowego Inspektora Sanitarnego;

- walory ekonomiczne przestrzeni:

poprzez rozmieszczenie funkcji w zgodzie z uwarunkowaniami ekonomicznymi danych lokalizacji;

- prawo własności:

poprzez zapewnienie przewidzianych prawem możliwości udziału w procedurze planistycznej (wyłożenie do publicznego wglądu, dyskusja publiczna, składanie uwag);

- potrzeby obronności i bezpieczeństwa państwa:

poprzez dokonanie wymaganych uzgodnień z organami ochrony państwa;

- potrzeby interesu publicznego:

poprzez dokonanie uzgodnień z organami odpowiedzialnymi za realizację inwestycji celu publicznego o znaczeniu lokalnym i ponadlokalnym;

- potrzeby w zakresie rozwoju infrastruktury technicznej, w szczególności sieci szerokopasmowych:

poprzez wskazanie terenów komunikacji publicznej oraz dopuszczeniu lokalizacji tam oraz na innych terenach sieci i urządzeń infrastruktury technicznej;

- zapewnienie udziału społeczeństwa w pracach nad miejscowym planem zagospodarowania przestrzennego, w tym przy użyciu środków komunikacji elektronicznej oraz zachowanie jawności i przejrzystości procedur planistycznych:

poprzez obwieszczenie na tablicy ogłoszeń oraz ogłoszenie w lokalnej prasie i na stronach urzędu informacji o przystąpieniu do sporządzenia miejscowego projektu zagospodarowania przestrzennego oraz możliwości składania wniosków oraz informacji o wyłożeniu projektu planu wraz z prognozą do publicznego wglądu, planowanej dyskusji publicznej i możliwości składania uwag do projektu planu i prognozy;

- zasady projektowania uniwersalnego, uwzględniające potrzeby osób niepełnosprawnych, wynikające z Konwencji o prawach osób niepełnosprawnych, sporządzonej w Nowym Jorku dnia 13 grudnia 2006 r. (Dz. U. z 2012 poz. 1169):

poprzez wskazanie na konieczność zapewnienia na poszczególnych terenach odpowiedniej liczby miejsc postojowych dla pojazdów wyposażonych w kartę parkingową.

Przy ustaleniu przeznaczenia terenu oraz określenia zasad jego zagospodarowania Burmistrz uwzględnił złożone do planu wnioski, uwarunkowania ekonomiczne, środowiskowe i społeczne oraz wagę interesu publicznego i prywatnego.

Z uwagi na specyfikę obszaru objętego opracowaniem przy wyznaczaniu terenów pod zainwestowanie uwzględniono część wymogów wynikających z art. 1 ust. 4 ustawy, w szczególności:

- wymóg lokalizowania zabudowy w sposób umożliwiający dostęp do odpowiedniej ilości i jakości wody został zapewniony poprzez wskazanie obowiązującego sposobu zaopatrzenia w wodę zgodnie z przepisami odrębnymi.

Zgodność z wynikami analizy zmian w zagospodarowaniu przestrzennym gminy.

Miejscowy plan zagospodarowania przestrzennego dla obszarów udokumentowanych złóż kruszywa naturalnego „TYLEWICE II” i „HETMANICE WJ” zgodny jest z analizą zmian w zagospodarowaniu przestrzennym gminy Wschowa, która została uchwalona przez Radę Miejską we Wschowie uchwałą nr XXVIII/277/17 w dniu 27 kwietnia 2017 r.

Wpływ na finanse publiczne, w tym budżet gminy.

W planie nie są przewidziane inwestycje, które stanowią koszt dla gminy, m.in. związane z realizacją odcinków dróg oraz ich wyposażeniem w niezbędną infrastrukturę techniczną. Wystąpią natomiast spore przychody związane z podatkami od nieruchomości. Z uwagi na brak planowanych dróg oraz możliwie spore wpływy z podatków od nieruchomości, wpływ na budżet gminy będzie korzystny i pozytywny.